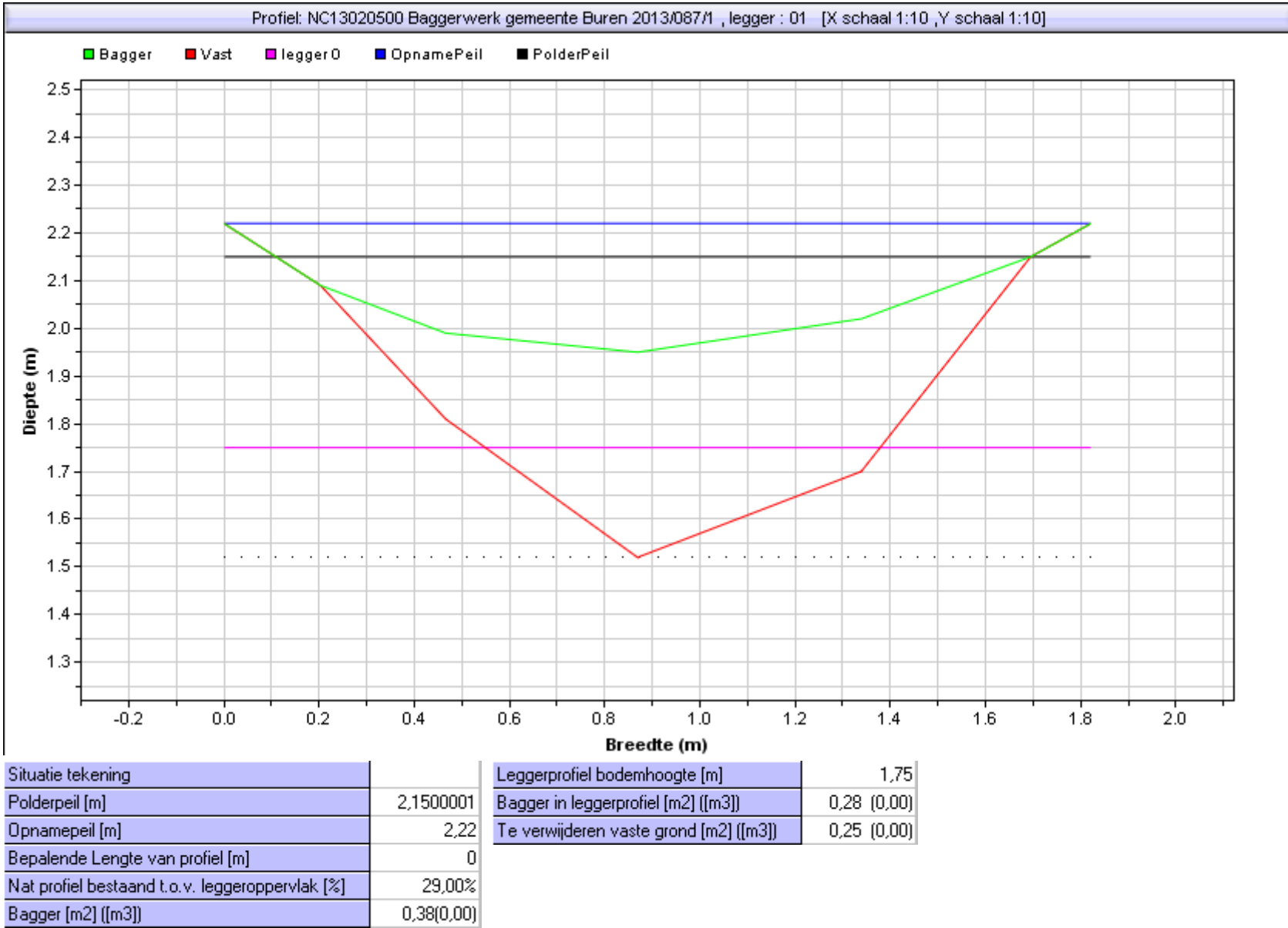
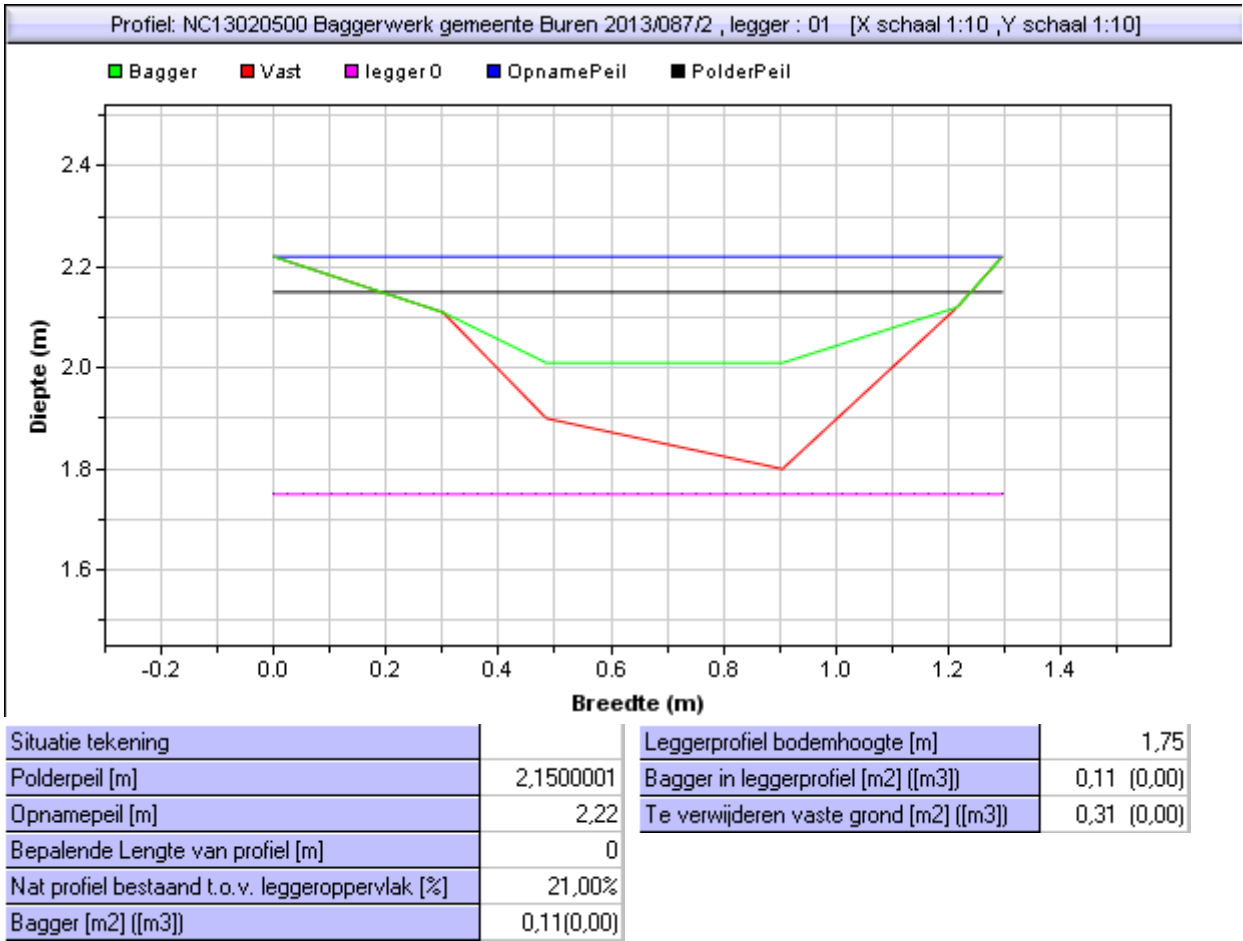


Gebied : NC13020500 Baggerwerk gemeente Buren 2013
Project :
Bedrijf : RPS
Dwarsprofiel : 087 / 1 Datume uitpeiling: 0:00:00
Beschrijving :

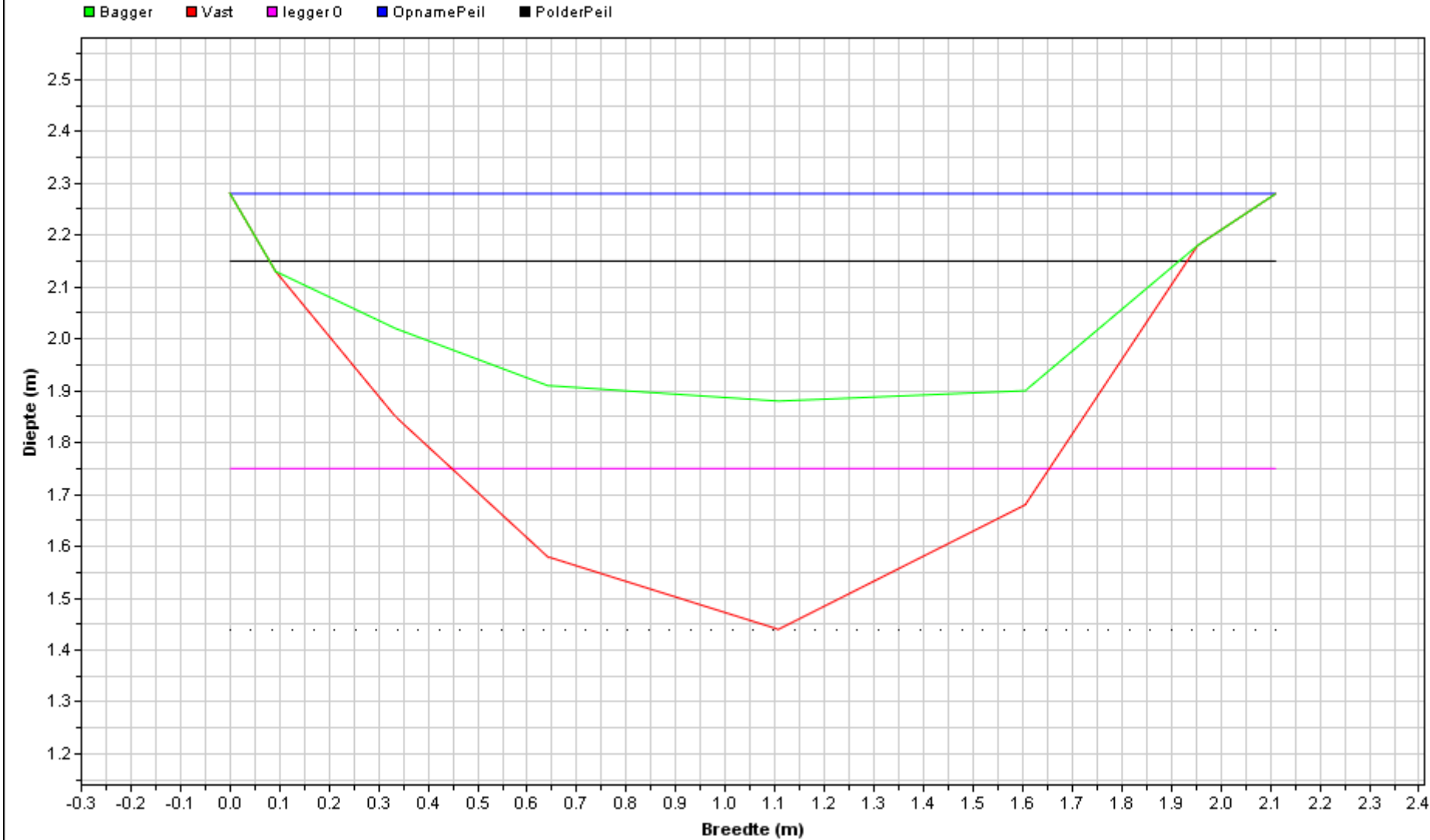


Gebied : NC13020500 Baggerwerk gemeente Buren 2013
Project :
Bedrijf : RPS
Dwarsprofiel : 087 / 2 Datume uitpeiling: 0:00:00
Beschrijving :



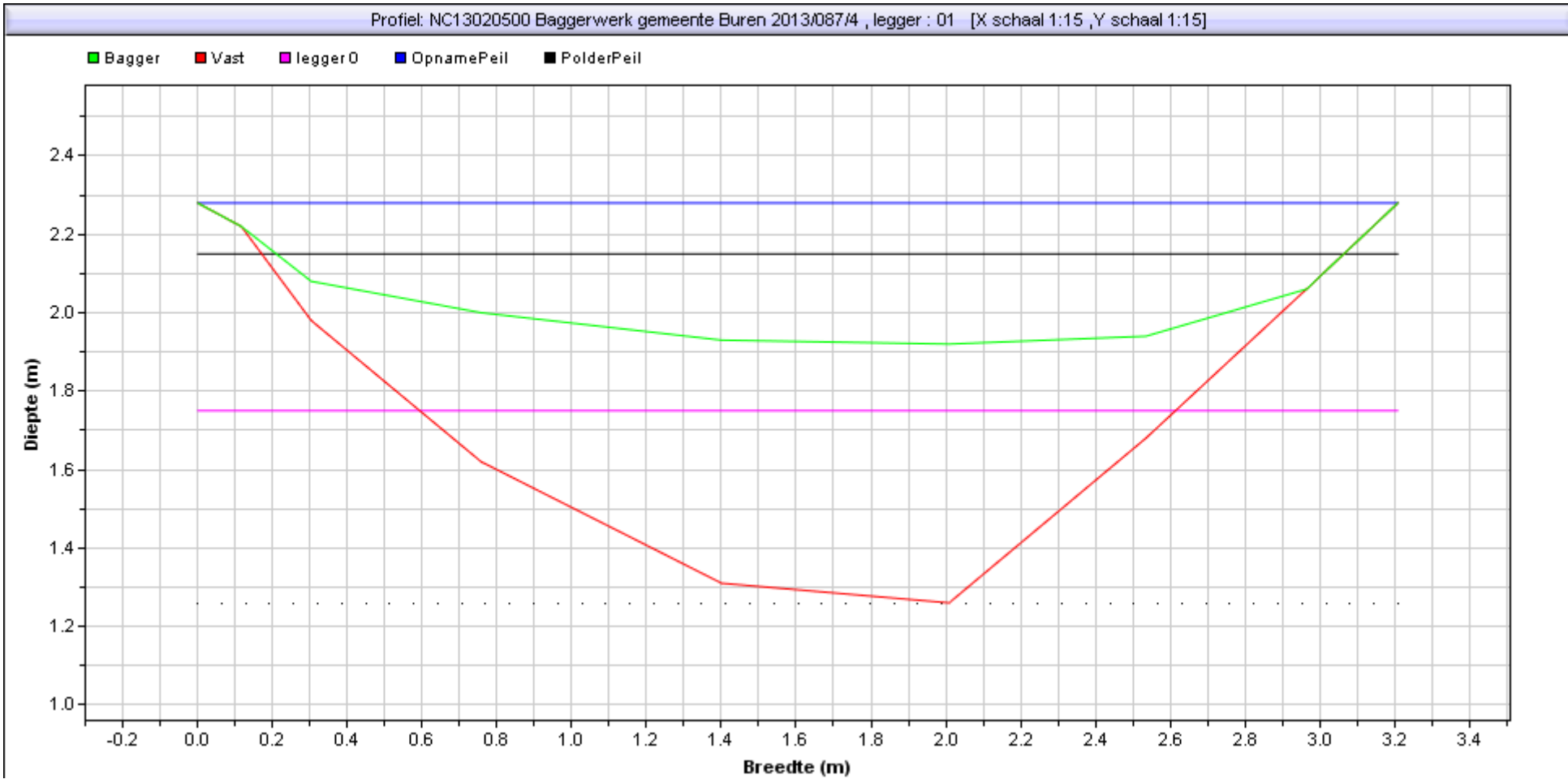
Gebied : NC13020500 Baggerwerk gemeente Buren 2013
Project :
Bedrijf : RPS
Dwarsprofiel : 087 / 3 Datume uitpeiling: 0:00:00
Beschrijving :

Profiel: NC13020500 Baggerwerk gemeente Buren 2013/087/3 , legger : 01 [X schaal 1:10 ,Y schaal 1:10]



Situatie tekening		Leggerprofiel bodemhoogte [m]	1,75
Polderpeil [m]	2,1500001	Bagger in leggerprofiel [m2] ([m3])	0,26 (0,00)
Opnamepeil [m]	2,28	Te verwijderen vaste grond [m2] ([m3])	0,25 (0,00)
Bepalende Lengte van profiel [m]	0		
Nat profiel bestaand t.o.v. leggeroppervlak [%]	44,00%		
Bagger [m2] ([m3])	0,48(0,00)		

Gebied : NC13020500 Baggerwerk gemeente Buren 2013
Project :
Bedrijf : RPS
Dwarsprofiel : 087 / 4 Datume uitpeiling: 0:00:00
Beschrijving :



Situatie tekening		Leggerprofiel bodemhoogte [m]	1,75
Polderpeil [m]	2,1500001	Bagger in leggerprofiel [m2] {[m3]}	0,50 (0,00)
Opnamepeil [m]	2,28	Te verwijderen vaste grond [m2] {[m3]}	0,32 (0,00)
Bepalende Lengte van profiel [m]	0		
Nat profiel bestaand t.o.v. leggeroppervlak [%]	39,00%		
Bagger [m2] {[m3]}	1,13(0,00)		